

Uw gemeente in het kort

Uw gemeente in het kort verzamelt een aantal kerngegevens over de gemeente **Pajottegem**. Achtereenvolgens komen de thema's bevolking, aangroei van de bevolking, nationaliteit en herkomst, wonen, armoede en welvaart, mobiliteit, handel, veiligheid, landbouw, ruimtegebruik en kinderopvang aan bod. Er wordt vergeleken in de tijd en met **Vlaams-Brabant**.

Onderaan dit overzicht kan je, voor verschillende thema's, doorklikken naar uitgebreide rapporten voor **Pajottegem**.



Bevolking

Aantal inwoners

officiële cijfers

24.320
2014

25.283
2024

2014, 2024

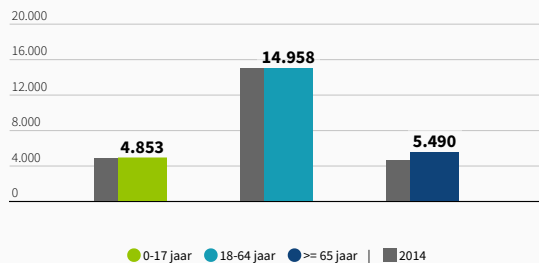
Aantal gezinnen

9.609
2014

10.325
2024

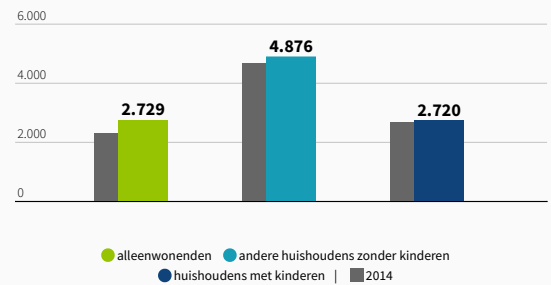
2014, 2024

Bevolking naar leeftijd



2014, 2024

Gezinstype



2014, 2024

Levensverwachting bij geboorte

jaren

?
Pajottegem

82,9
Vlaams-Brabant

2023

Bevolkingsdichtheid

aantal per km²

211
Pajottegem

566
Vlaams-Brabant

2024



Aangroei van de bevolking

Totale aangroei

190

Pajottegem

9.500

Vlaams-Brabant

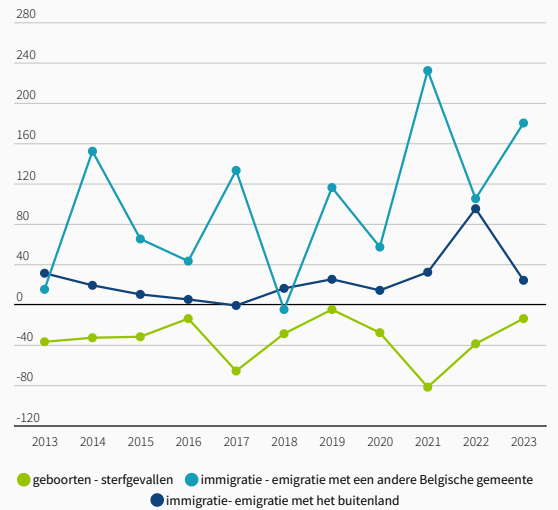
2023

Samenstelling totale aangroei

Onderwerp	Pajottegem
geboorten	240
- sterfgevallen	254
+ immigratie vanuit een andere Belgische gemeente	?
- emigratie naar een andere Belgische gemeente	?
+ immigratie vanuit het buitenland	160
- emigratie naar het buitenland	136
= TOTALE AANGROEI	190

2023

Evolutie aangroei



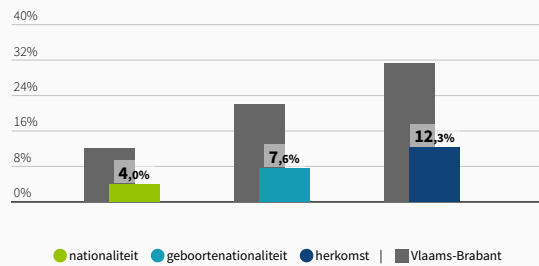
2013 - 2023



Nationaliteit en herkomst

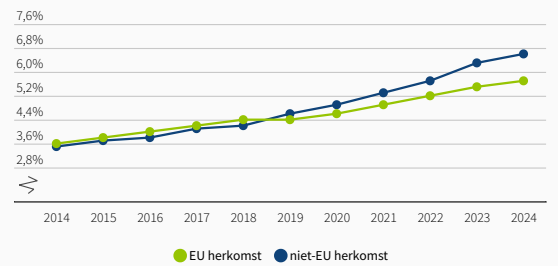
Niet-Belgische (geboorte)nationaliteit en herkomst

Pajottegem



2024

Niet-Belgische herkomst

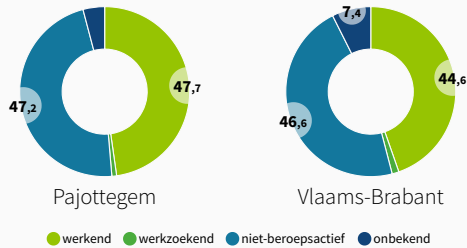


2014 - 2024



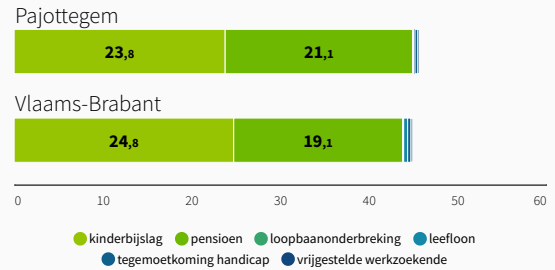
Socio-economische positie

Socio-economische positie % t.o.v. alle inwoners



2021

Niet-beroepsactieven (detail) % t.o.v. alle inwoners



2021



Wonen

Huizen en appartementen

10.304
2013

11.090
2023

2013, 2023

Mediaanprijs huizen

?

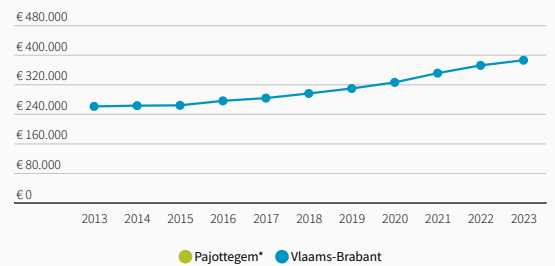
2023

Mediaanprijs appartementen

?

2023

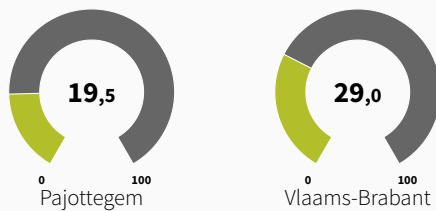
Mediaanprijs huizen



2013 - 2023

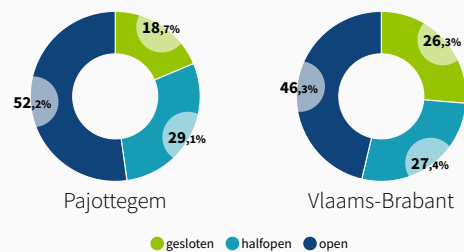
Huurders

% t.o.v. huishoudens met gekende eigendomstitel



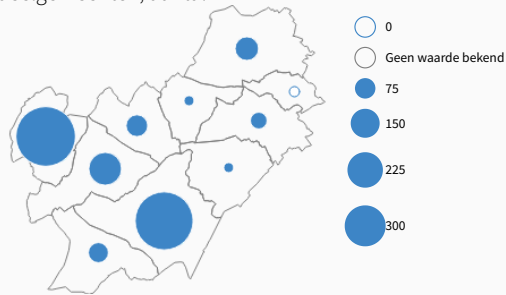
2023

Type huizen



2023

Inwoners in of bij effectief overstromingsgebied deelgemeenten, aantal



2021

Benuttingsgraad daken voor zonnepanelen

5,6%
Pajottegem

7,1%
Vlaams-Brabant

2022

Geproduceerde stroom zonnepanelen

4.977,18 MWh
2013

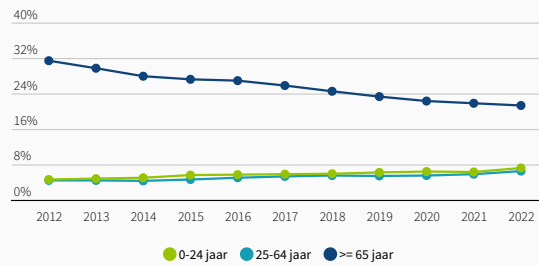
18.203,19 MWh
2023

2013, 2023

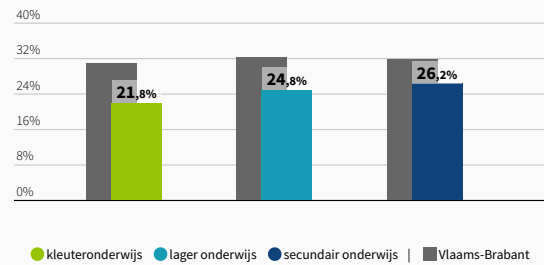


Armoede en welvaart

Personen met een laag inkomen (verhoogde tegemoetkoming)



Leerlingen met een schooltoeslag Pajottegem



2023

Mediaan inkomen per belastingsplichtige

?
Pajottegem

€ 24.304
Vlaams-Brabant

2021

Kredietnemers met minstens één achterstallig krediet

1,9%
Pajottegem

2,6%
Vlaams-Brabant

2024



Mobiliteit

Werkpendel

Onbekende waarde

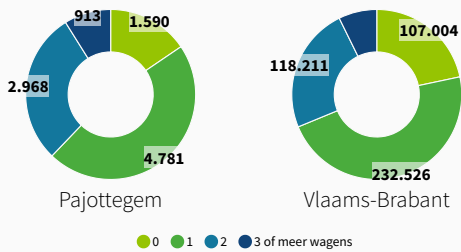
2023

Schoolpendel

Onbekende waarde

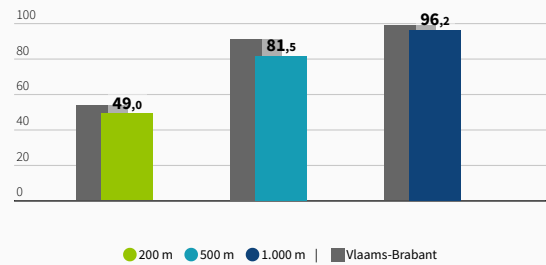
2023

Huishoudens naar aantal wagens



2023

Wonend rond treinstation of halte openbaar vervoer Pajottegem

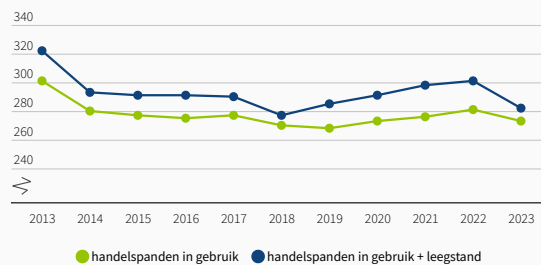


2021



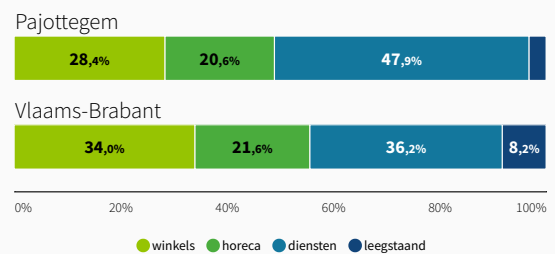
Detailhandel

Evolutie handelspanden



2013 - 2023

Type handelspanden



2023



Veiligheid

Verkeersongevallen met letsel

57

2012

63

2022

2012, 2022

Geregistreerde misdrijven

801

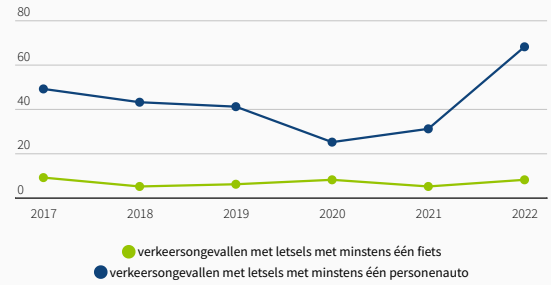
2013

733

2023

2013, 2023

Verkeersongevallen



2017 - 2022



Landbouw

Geregistreerde landbouwoppervlakte

8.331 ha

2022

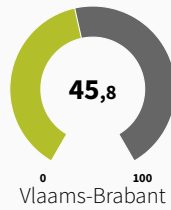
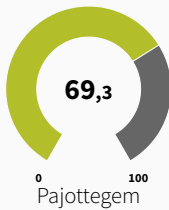
Oppervlakte bestemming landbouw

10.673 ha

2023

Geregistreerde landbouwoppervlakte

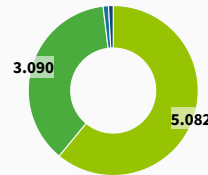
% t.o.v. totale oppervlakte



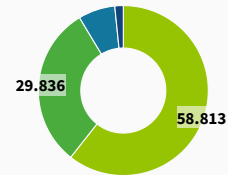
2022

Indeling naar teelt

ha



Pajottegem



Vlaams-Brabant

● oppervlakte akkerbouw ● oppervlakte grasland (landbouw) ● oppervlakte tuinbouw ● overige

2022

Kleine landbouwbedrijven

93

2012

74

2022

2012, 2022

Gespecialiseerde landbouwbedrijven

170

2012

147

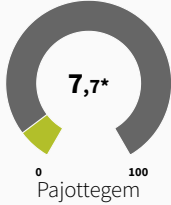
2022

2012, 2022

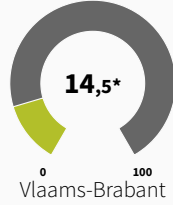


Ruimtegebruik

Verhardingsgraad % t.o.v. totale oppervlakte



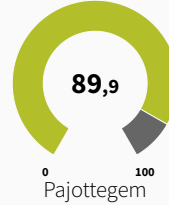
Pajottegem



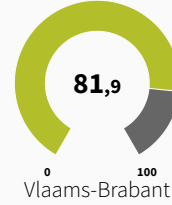
Vlaams-Brabant

2022 | *Voorlopig

Groene (of onbebouwde) ruimte % t.o.v. totale oppervlakte



Pajottegem



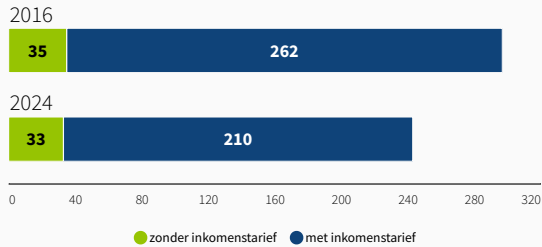
Vlaams-Brabant

2022



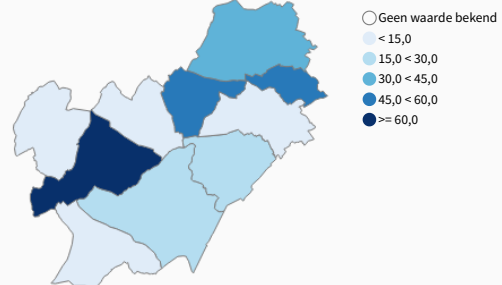
Kinderopvang

Opvangplaatsen baby's en peuters (toestand 31/12/jaar-1)



2016, 2024

Opvangplaatsen baby's en peuters deelgemeenten, per 100 0-2-jarigen (toestand 31/12/jaar-1)



2024

Bronnen: Vlaamse Overheid - Departement Omgeving, Rijksregister, Locatus, Vlaams Energieagentschap, Criminaliteitsstatistieken Federale Politie, Statbel, Onderwijs Vlaanderen, Opgroeien, InterMutualistisch Agentschap, Nationale Bank van België, Vlaamse Overheid - Departement Landbouw en Visserij, Vlaamse ruimteboekhouding, Kadaster - FOD Financiën, Departement Omgeving, Steunpunt Werk - Vlaamse Arbeidsrekening, Datawarehouse Arbeidsmarkt en Sociale Bescherming - Kruispuntbank Sociale Zekerheid.



Rapporten

Demografie

[Rapport bevolking en huishoudens](#) | [Rapport nationaliteit en herkomst](#) | [Cijfers bevolking opgeelijst](#) | [Cijfers huishoudens opgeelijst](#)

Onderwijs

[Rapport onderwijs](#)

Werken en Ondernemen

[Rapport arbeidsmarkt](#) | [Rapport detailhandel](#) | [Rapport landbouw](#) | [Cijfers economie opgeelijst](#) | [Cijfers detailhandel opgeelijst](#)

Wonen en Ruimtegebruik

[Rapport wonen](#) | [Rapport ruimte](#)

Mobiliteit en Verkeersveiligheid

[Rapport mobiliteit](#)

Leefmilieu en Klimaat

[Rapport klimaat - mitigatie](#) | [Rapport klimaat - voorspelde verandering](#) | [Rapport klimaat - adaptatie](#) | [Cijfers klimaat opgeelijst - mitigatie](#) | [Cijfers klimaat opgeelijst - energiearmoede](#)

Samenleving en Welzijn

[Rapport armoede](#) | [Rapport criminaliteit](#) | [Rapport opvang baby's en peuters](#) | [Rapport ouderenzorg](#)

Algemeen en Beleidspecifiek

[Omgevingsanalyse](#) | [Kerncijfers](#) | [Rapport kerncijfers buurtgerichte zorg](#) | [Rapport kerncijfers eerstelijnszones](#)

Meer info: Steunpunt Data & Analyse, provincie Vlaams-Brabant, data.analyse@vlaamsbrabant.be, 016 26 77 87